

«СОГЛАСОВАНО»

Начальник отдела образования  
администрации Невского района  
Санкт-Петербурга

Л.И.Чалганская  
«23» марта 2021 года



«УТВЕРЖДАЮ»

Директор ГБОУ Школа №268

А.В. Смирнова

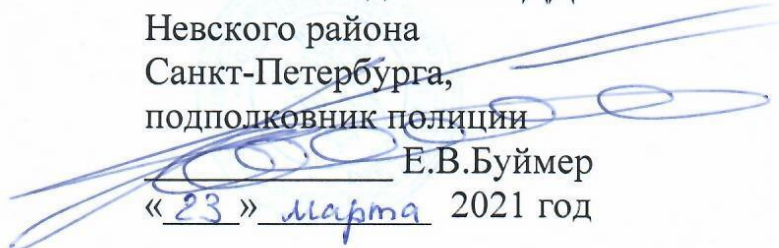
приказ от 13.01.2021 N 9/1-09



«СОГЛАСОВАНО»

Начальник отдела ГИБДД  
Невского района  
Санкт-Петербурга,  
подполковник полиции

Е.В.Буймер  
«23» марта 2021 год



## ПАСПОРТ

дорожной безопасности образовательной организации

Государственного бюджетного общеобразовательного учреждения

средняя общеобразовательная школа №268

Невского района Санкт-Петербурга

2021 год

## Общие сведения

Государственного бюджетного общеобразовательного учреждения  
средняя общеобразовательная школа №268 Невского района  
Санкт-Петербурга

Тип образовательной организации: общеобразовательная организация  
Юридический адрес: 193231, Санкт-Петербург, пр. Большевиков, д.4  
корп.2, литер А.

Фактический адрес: 193231, Санкт-Петербург, пр. Большевиков, д.4  
корп.2, литер А.

Руководители образовательной организации:

Директор Смирнова Александра Викторовна 589-29-55  
*(фамилия, имя, отчество)* *(телефон)*

Заместитель директора  
по учебной работе Троицкая Алла Валентиновна 589-29-55  
*(фамилия, имя, отчество)* *(телефон)*

Заместитель директора  
по воспитательной работе Кузнецова Наталья Николаевна 8-952-207-40-16  
*(фамилия, имя, отчество)* *(телефон)*

Ответственные работники  
муниципального органа

образования ведущий специалист Матвеева Виктория Игоревна  
*(должность)* *(фамилия, имя, отчество)*  
417-37-32  
*(телефон)*

Ответственные от  
Госавтоинспекции

государственный инспектор безопасности  
дорожного движения  
*(должность)*

Литовко Кирилл Александрович  
*(фамилия, имя, отчество)*

*(телефон)*

Ответственные работники  
за мероприятия по профилактике  
детского травматизма

педагог-организатор Кошуг Максим Юрьевич

*(должность)*

*(фамилия, имя, отчество)*

8-953-410-27-91  
*(телефон)*

Руководитель или ответственный  
работник дорожно-эксплуатационной  
организации, осуществляющей  
содержание улично-дорожной  
сети (УДС)\*

\_\_\_\_\_ - \_\_\_\_\_  
(фамилия, имя, отчество)

\_\_\_\_\_ (телефон)

Руководитель или ответственный  
работник дорожно-эксплуатационной  
организации, осуществляющей  
содержание технических средств  
организации дорожного  
движения (ТСОДД)\*

\_\_\_\_\_ - \_\_\_\_\_  
(фамилия, имя, отчество)

\_\_\_\_\_ (телефон)

Количество обучающихся (учащихся, воспитанников) 920

Наличие уголка по БДД в 1-4 классах в каждом кабинете начальной  
школы 1-2 этаже школы, 115-121, 217-226 кабинеты

*(если имеется, указать место расположения)*

Наличие класса по БДД

2-й этаж

*(если имеется, указать место расположения)*

Наличие автогородка (площадки) по БДД \_\_\_\_\_ - \_\_\_\_\_

Наличие автобуса в образовательной организации \_\_\_\_\_ - \_\_\_\_\_

*(при наличии автобуса)*

Владелец автобуса \_\_\_\_\_ - \_\_\_\_\_

*(ОО, муниципальное образование и др.)*

Время занятий в образовательной организации:

1-ая смена: 8 час. 30 мин. – 15 час.15 мин. (период)

2-ая смена: 9 час.30 мин. – 16 час. 10 мин. (период)

внеклассные занятия: 13 час. 30 мин. – 17 час. 00 мин. (период)

Телефоны оперативных служб:

ГУВД по Санкт-Петербургу и Ленинградской области:  
Невский район – 368-50-02

ГИБДД по Санкт-Петербургу и Ленинградской области:  
Дежурная часть -573-71-88  
Служба доверия – 335-43-80

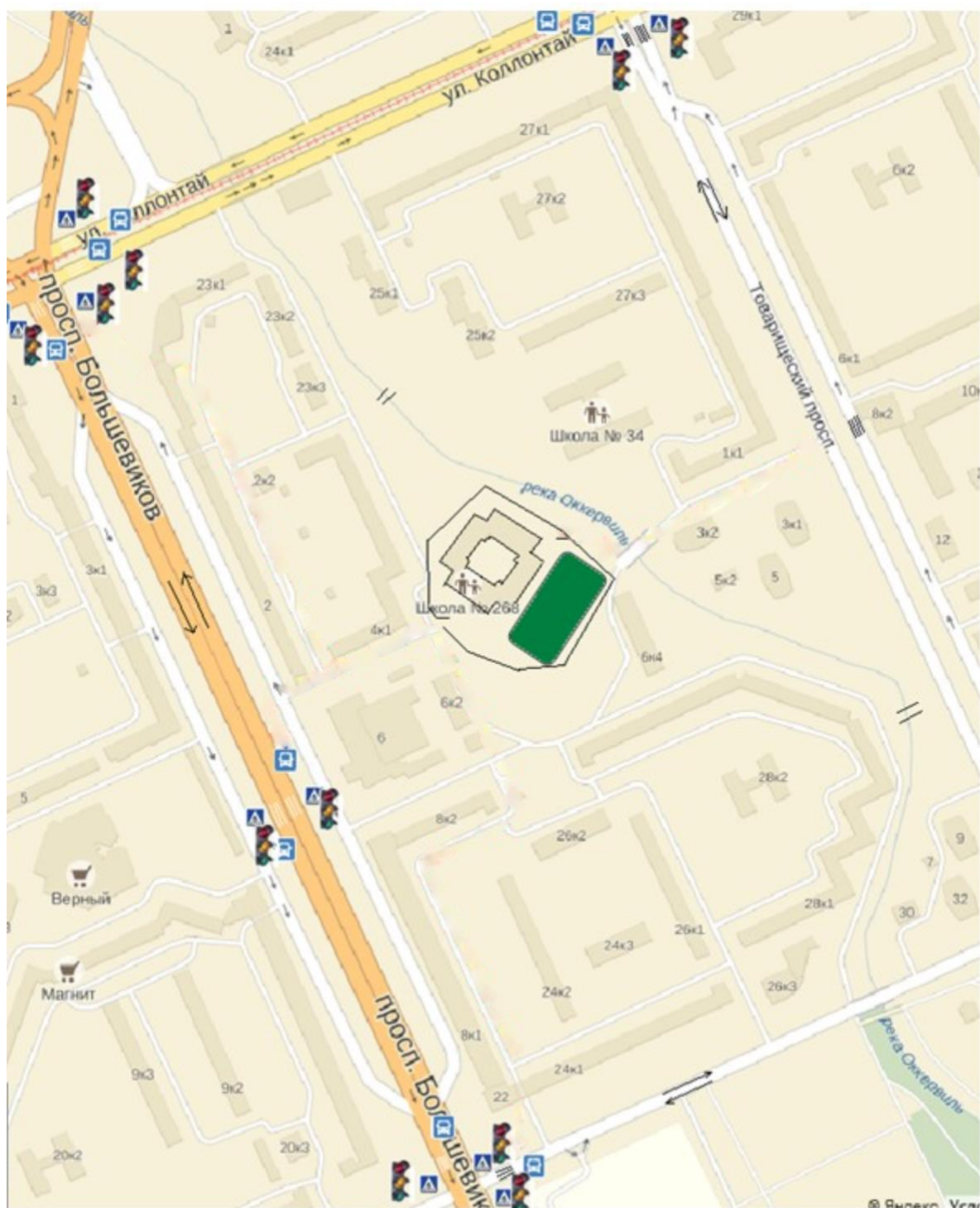
Северно-Западное управление внутренних дел на транспорте:  
Дежурная часть – 271-75-22, Служба доверия – 8-800-200-16-02







## Содержание

- I. План-схемы образовательной организации (сокращение – ОО).
  1. Район расположения образовательной организации, пути движения транспортных средств и детей (обучающихся).
  2. Маршруты движения организованных групп детей от образовательной организации к стадиону, парку или спортивно-оздоровительному комплексу.
  3. Пути движения транспортных средств к местам разгрузки/погрузки и рекомендуемые безопасные пути передвижения детей по территории образовательной организации.

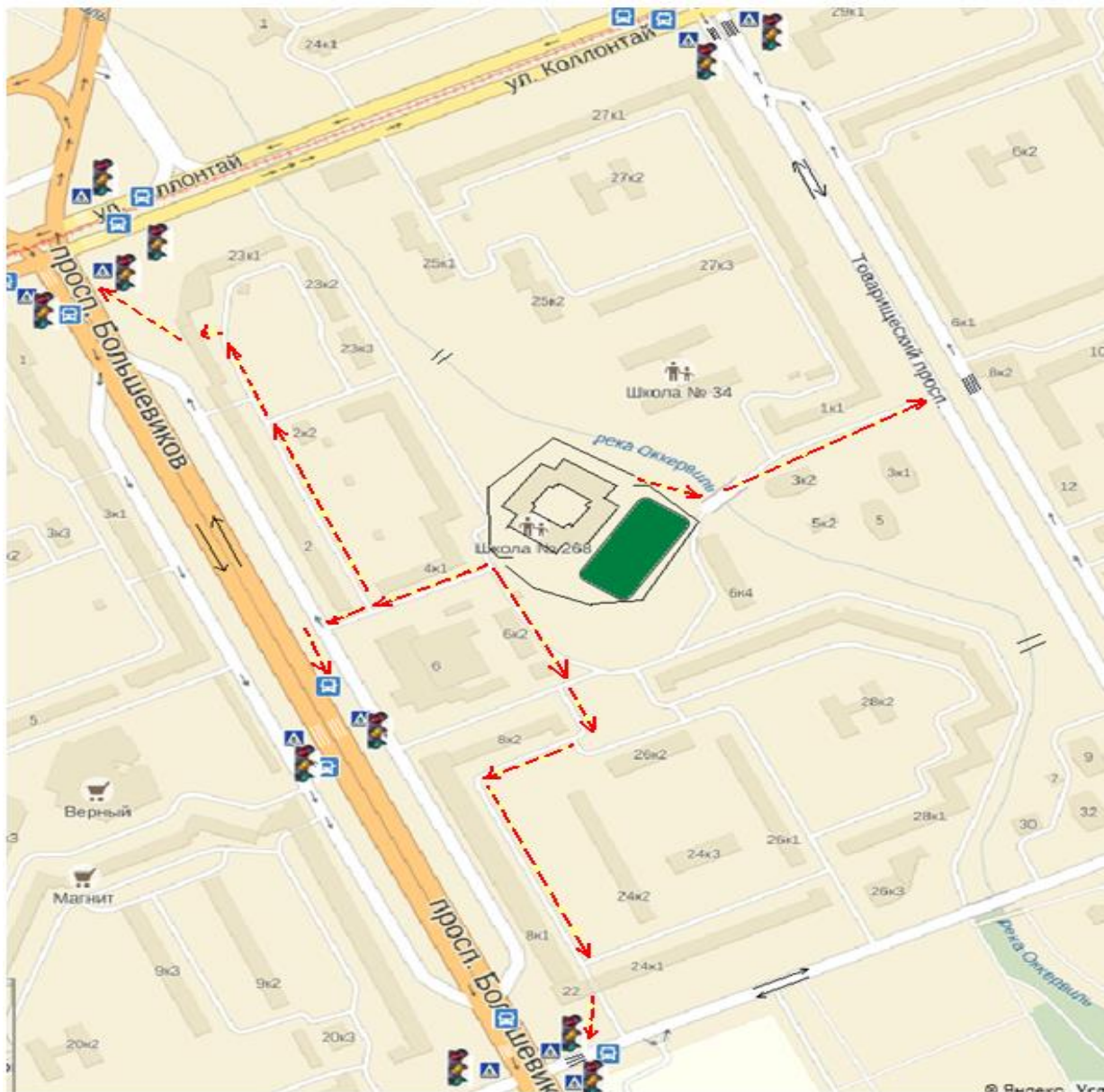
## I. План-схемы образовательной организации




### 1. Район расположения образовательной организации, пути движения транспортных средств и детей (обучающихся)




-  - движение транспортных средств
-   - пешеходный переход
-   - остановка автобуса и троллейбуса
-  - мост через реку Оккервиль

## 2. Маршруты движения организованных групп детей от образовательной организации к стадиону, парку или спортивно-оздоровительному комплексу



-  - движение транспортных средств
-   - пешеходный переход
-   - остановка автобуса и троллейбуса
-  - мост через реку Оккервиль
-  - светофор
-   - движение по полосам
-   - "Зебра" пешеходный переход

-  - движение учащихся, к наиболее часто посещаемым объектам: Ледовый дворец, парк им. С.Есенина, ТК «Невский», КЦ «Буревестник»

### 3. Пути движения транспортных средств к местам разгрузки/погрузки и рекомендуемые безопасные пути передвижения детей по территории образовательной организации

